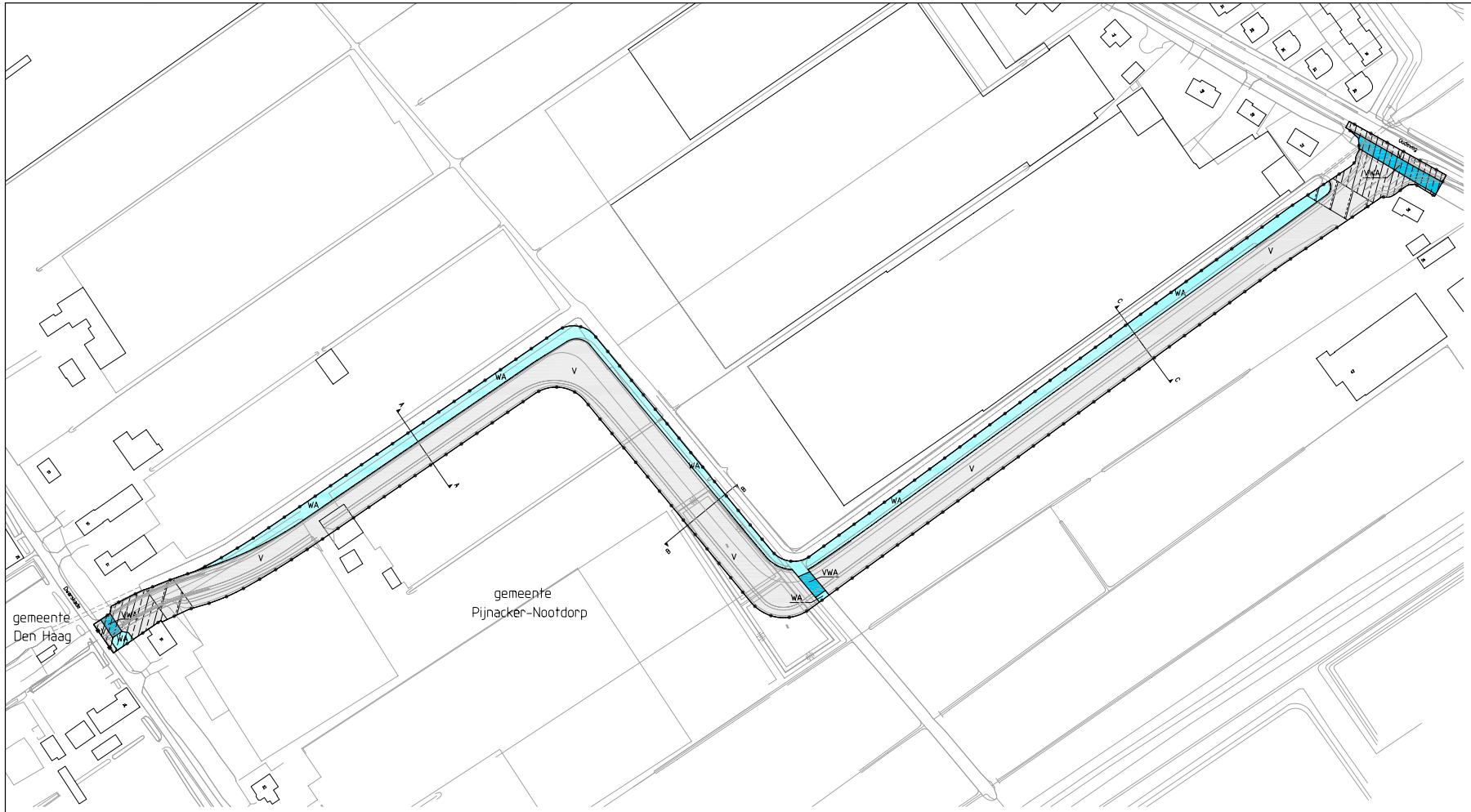

BESTEMMINGEN

- V VERKEERSDOELEINDEN
- VWA VERKEERSDOELEINDEN EN WATER
- WA WATER
- PRIMAIR WATERSTAATSDOELEINDEN
- PRIMAIR WATERKERINGDOELEINDEN

Overige aanduidingen

- topografische gegevens
- plangrens
- plangrens tevens gemeentegrens

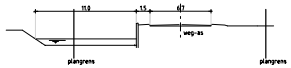

Dwarsprofiel A-A
schaal 1:250

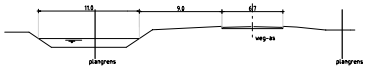

Dwarsprofiel B-B
schaal 1:250

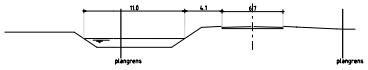

Dwarsprofiel C-C
schaal 1:250

gemeente	Pijnacker - Nootdorp			noordpijl
bestemmingsplan	braslaan			
code gem. 304	kaartbl. nr. 1	aant. bl. 2	schaal 1 : 1000	form. 980 x 450
plannummer	datum	raad	gedeputeerde staten	afd. bestuursrechtspraak raad van state
10889-00	23-01-2006			
Rotterdam			dwg-file : DHOS-bp2	referte : mr W.J.Maris getekend : L.P.

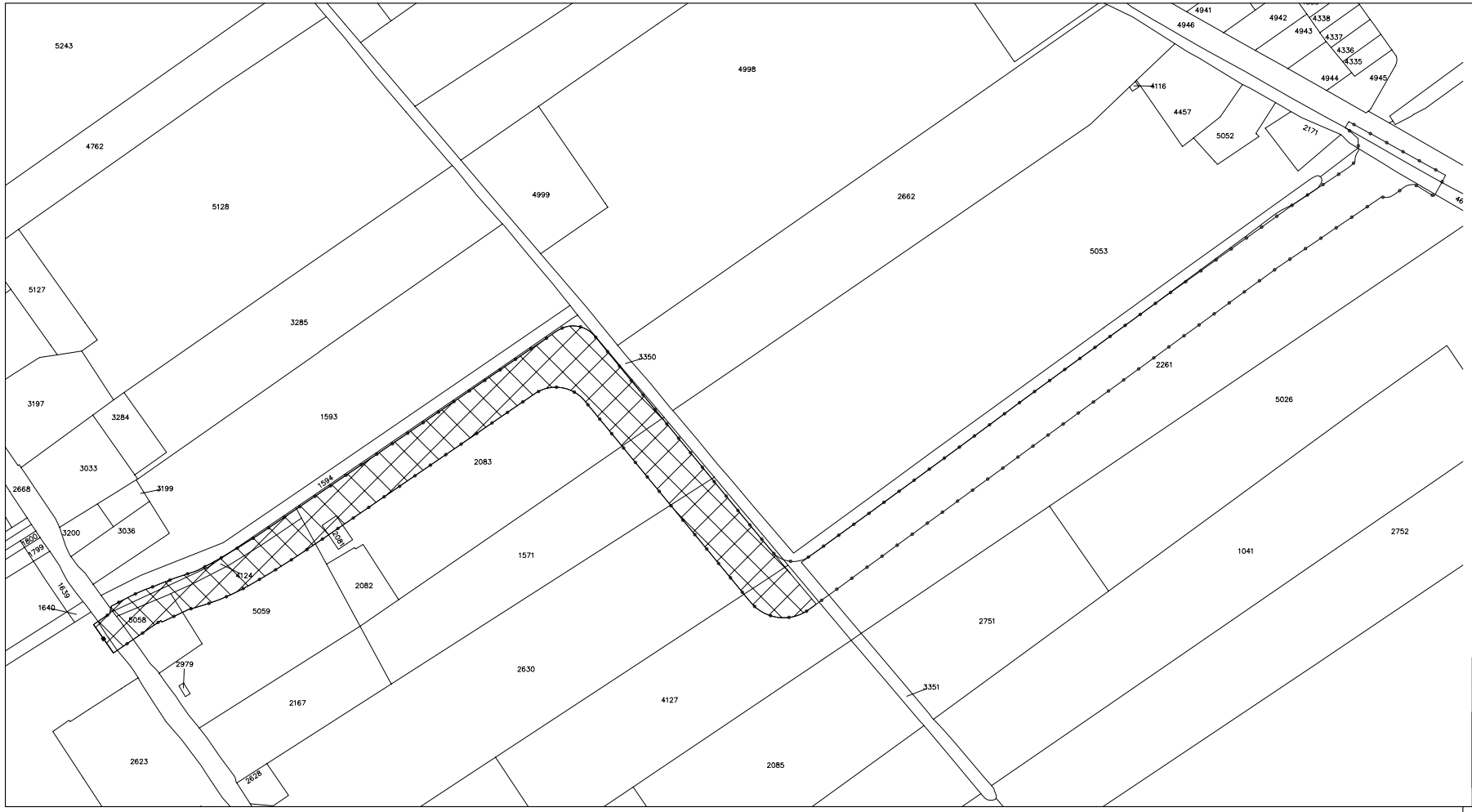

gemeente	Pijnacker - Nootdorp				noordpijl
bestemmingsplan	braslaan				
code gem. 304	kaartbl. nr. 2	aant. bl. 2	schaal 1 : 1000		form. 840 x 450
plannummer	datum	raad	gedeputeerde staten	afd. bestuursrechtspraak raad van state	
10889-00	23-01-2005				
tibel Rotterdam			dwg-file 0120-bp3	referte nr W.J.Maris getekend L.P.	